

ПАСПОРТ ДОСТУПНОСТИ
объекта социальной инфраструктуры (ОСИ)
№ 01

1. Общие сведения об объекте

- 1.1. Наименование (вид) объекта: Муниципальное автономное общеобразовательное учреждение Белоярского района «Средняя общеобразовательная школа с. Казым»
- 1.2. Адрес объекта: 628174, Россия, Тюменская область, ХМАО-Югра, Белоярский район с. Казым, ул. Школьная, дом 7а.
- 1.3. Сведения о размещении объекта:
- отдельно стоящее здание 2 этажа, 2541,3 кв.
 - наличие прилегающего земельного участка (да, нет); да 7079 кв.м
- 1.4. Год постройки здания 2008, последнего капитального ремонта _____
- 1.5. Дата предстоящих плановых ремонтных работ: текущего 2014г капитального _____

сведения об организации, расположенной на объекте

- 1.6. Название организации (учреждения), (полное юридическое наименование – согласно Уставу, краткое наименование) Муниципальное автономное общеобразовательное учреждение Белоярского района «Средняя общеобразовательная школа с. Казым» (СОШ с. Казым).
- 1.7. Юридический адрес организации (учреждения) 628174, Россия, Тюменская область, ХМАО-Югра, Белоярский район с. Казым, ул. Школьная, дом 7а.
- 1.8. Основание для пользования объектом: оперативное управление, распоряжение Комитета муниципальной собственности Администрации Белоярского района «О принятии и передаче основных средств» от 12.02.2009г. №132-р
- 1.9. Форма собственности: государственная
- 1.10. Территориальная принадлежность: муниципальная
- 1.11. Вышестоящая организация: Комитет по образованию администрации Белоярского района
- 1.12. Адрес вышестоящей организации, другие координаты: 628162 Россия, Тюменская область, ХМАО-Югра, г. Белоярский, 3 микрорайон, д. 14а, телефон/факс 8(64670)2-16-80

2. Характеристика деятельности организации на объекте (по обслуживанию населения)

- 2.1 Сфера деятельности: образование
- 2.2 Виды оказываемых услуг: предоставление общедоступного бесплатного образования
- 2.3 Форма оказания услуг: на объекте, на дому
- 2.4 Категории обслуживаемого населения по возрасту: дети
- 2.5 Категории обслуживаемых инвалидов: К (2 человека)
- 2.6 Плановая мощность: посещаемость (количество обслуживаемых в день), вместимость, пропускная способность 220 мест
- 2.7 Участие в исполнении ИПР инвалида, ребенка-инвалида (да, нет) нет

3. Состояние доступности объекта

3.1 Путь следования к объекту пассажирским транспортом

(описать маршрут движения с использованием пассажирского транспорта)

пассажирский транспорт отсутствует

наличие адаптированного пассажирского транспорта к объекту: отсутствует

3.2 Путь к объекту от ближайшей остановки пассажирского транспорта:

3.2.1 расстояние до объекта от остановки транспорта 500 м

3.2.2 время движения (пешком) 5 мин

3.2.3 наличие выделенного от проезжей части пешеходного пути : да

3.2.4 Перекрестки: нерегулируемые

3.2.5 Информация на пути следования к объекту: визуальная

3.2.6 Перепады высоты на пути: нет

Их обустройство для инвалидов на коляске: нет

3.3 Организация доступности объекта для инвалидов – форма обслуживания*

№№ п/п	Категория инвалидов (вид нарушения)	Вариант организации доступности объекта (формы обслуживания)*
1.	Все категории инвалидов и МГН	
	<i>в том числе инвалиды:</i>	
2	передвигающиеся на креслах-колясках	ДУ
3	с нарушениями опорно-двигательного аппарата	ДУ
4	с нарушениями зрения	ДУ
5	с нарушениями слуха	ДУ
6	с нарушениями умственного развития	ДУ

* - указывается один из вариантов: «А», «Б», «ДУ», «ВНД»

3.4 Состояние доступности основных структурно-функциональных зон

№ № п \п	Основные структурно-функциональные зоны	Состояние доступности, в том числе для основных категорий инвалидов**
1	Территория, прилегающая к зданию (участок)	ДП-В
2	Вход (входы) в здание	ДП-В
3	Путь (пути) движения внутри здания (в т.ч. пути эвакуации)	ДП-И (Г,О,С,У)
4	Зона целевого назначения здания (целевого посещения объекта)	ДП-И (Г,О,С,У)
5	Санитарно-гигиенические помещения	ДП-И (Г,О,С,У)
6	Система информации и связи (на всех зонах)	ДП-И (К,О,У)
7	Пути движения к объекту (от остановки транспорта)	отсутствуют

** Указывается: ДП-В - доступно полностью всем; ДП-И (К, О, С, Г, У) – доступно полностью избирательно (указать категории инвалидов); ДЧ-В - доступно частично всем; ДЧ-И (К, О, С, Г, У) – доступно частично избирательно (указать категории инвалидов); ДУ - доступно условно, ВНД – временно недоступно

3.5. ИТОГОВОЕ ЗАКЛЮЧЕНИЕ о состоянии доступности ОСИ: зона 1,2 доступно полностью всем, зона 3,4,5 доступно полностью избирательно (Г,О,С,У), зона 6 доступно полностью избирательно (К,О,У).

4. Управленческое решение

4.1. Рекомендации по адаптации основных структурных элементов объекта

№ № п \п	Основные структурно-функциональные зоны объекта	Рекомендации по адаптации объекта (вид работы)*
1	Территория, прилегающая к зданию (участок)	Не нуждается
2	Вход (входы) в здание	Не нуждается
3	Путь (пути) движения внутри здания (в т.ч. пути эвакуации)	Индивидуальное решение с ТСР
4	Зона целевого назначения здания (целевого посещения объекта)	Не нуждается
5	Санитарно-гигиенические помещения	Не нуждается
6	Система информации на объекте (на всех зонах)	Установить тактильные средства
7	Пути движения к объекту (от остановки транспорта)	Не нуждается
8	Все зоны и участки	Не нуждаются, кроме 3 зоны

*- указывается один из вариантов (видов работ): не нуждается; ремонт (текущий, капитальный); индивидуальное решение с ТСР; технические решения невозможны – организация альтернативной формы обслуживания

4.2. Период проведения работ не запланировано
в рамках исполнения _____

(указывается наименование документа: программы, плана)

4.3 Ожидаемый результат (по состоянию доступности) после выполнения работ по адаптации доступность системы информации на объекте (на всех зонах) для категории (Г,С).

Оценка результата исполнения программы, плана (по состоянию доступности) _____

4.4. Для принятия решения не требуется

Согласование _____

Имеется заключение уполномоченной организации о состоянии доступности объекта (наименование документа и выдавшей его организации, дата), прилагается _____

4.5. Информация размещена (обновлена) на Карте доступности субъекта РФ дата _____


http://www.admbel.ru/architecture/191/#photo_191_28487

(наименование сайта, портала)

5. Особые отметки

Паспорт сформирован на основании:

1. Анкеты (информации об объекте) от «17» мая 2016 г.,
2. Акта обследования объекта: № акта 1 от «17» мая 2016 г.
3. Решения Комиссии МОСШ с. Казым от «17» мая 2016 г.



АНКЕТА
(информация об объекте социальной инфраструктуры)
К ПАСПОРТУ ДОСТУПНОСТИ ОСИ
№ 01

1. Общие сведения об объекте

- 1.1. Наименование (вид) объекта: Муниципальное автономное общеобразовательное учреждение Белоярского района «Средняя общеобразовательная школа с. Казым»
- 1.2. Адрес объекта: 628174, Россия, Тюменская область, ХМАО-Югра, Белоярский район с. Казым, ул. Школьная, дом 7а.
- 1.3. Сведения о размещении объекта:
- отдельно стоящее здание 2 этажей, 2541,3 кв.
 - наличие прилегающего земельного участка (да, нет); да 7079 кв.м
- 1.4. Год постройки здания 2008, последнего капитального ремонта _____
- 1.5. Дата предстоящих плановых ремонтных работ: текущего 2016г капитального _____

сведения об организации, расположенной на объекте

- 1.6. Название организации (учреждения), (полное юридическое наименование – согласно Уставу, краткое наименование) Муниципальное автономное общеобразовательное учреждение Белоярского района «Средняя общеобразовательная школа с. Казым» (СОШ с. Казым).
- 1.7. Юридический адрес организации (учреждения) 628174, Россия, Тюменская область, ХМАО-Югра, Белоярский район с. Казым, ул. Школьная, дом 7а.
- 1.8. Основание для пользования объектом: оперативное управление, распоряжение Комитета муниципальной собственности Администрации Белоярского района «О принятии и передаче основных средств» от 12.02.2009г. №132-р
- 1.9. Форма собственности: государственная
- 1.10. Территориальная принадлежность: муниципальная
- 1.11. Вышестоящая организация: Комитет по образованию администрации Белоярского района
- 1.12. Адрес вышестоящей организации, другие координаты: 628162 Россия, Тюменская область, ХМАО-Югра, г. Белоярский, 3 микрорайон, д.14а, телефон/факс 8(64670)2-16-80

2. Характеристика деятельности организации на объекте (по обслуживанию населения)

- 2.1 Сфера деятельности: образование
- 2.2 Виды оказываемых услуг: предоставление общедоступного бесплатного образования
- 2.3 Форма оказания услуг: на объекте, на дому
- 2.4 Категории обслуживаемого населения по возрасту: дети
- 2.5 Категории обслуживаемых инвалидов: К (2 человека)
- 2.6 Плановая мощность: посещаемость (количество обслуживаемых в день), вместимость, пропускная способность 220 мест
- 2.7 Участие в исполнении ИПР инвалида, ребенка-инвалида (да, нет) нет

3. Состояние доступности объекта для инвалидов и других маломобильных групп населения (МГН)

3.1 Путь следования к объекту пассажирским транспортом

(описать маршрут движения с использованием пассажирского транспорта)

пассажирский транспорт отсутствует,

наличие адаптированного пассажирского транспорта к объекту отсутствует

3.2 Путь к объекту от ближайшей остановки пассажирского транспорта:

3.2.1 расстояние до объекта от остановки транспорта 500 м

3.2.2 время движения (пешком) 5 мин

3.2.3 наличие выделенного от проезжей части пешеходного пути: да,

3.2.4 Перекрестки: нерегулируемые,

3.2.5 Информация на пути следования к объекту: визуальная;

3.2.6 Перепады высоты на пути: нет

Их обустройство для инвалидов на коляске: нет

3.3 Вариант организации доступности ОСИ (формы обслуживания)* с учетом СП 35-101-2001

№№ п/п	Категория инвалидов (вид нарушения)	Вариант организации доступности объекта
1.	Все категории инвалидов и МГН	Б
	<i>в том числе инвалиды:</i>	
2	передвигающиеся на креслах-колясках	ДУ
3	с нарушениями опорно-двигательного аппарата	ДУ
4	с нарушениями зрения	А
5	с нарушениями слуха	А
6	с нарушениями умственного развития	А

* - указывается один из вариантов: «А», «Б», «ДУ», «ВНД»

4. Управленческое решение (предложения по адаптации основных структурных элементов объекта)

№ п/п	Основные структурно-функциональные зоны объекта	Рекомендации по адаптации объекта (вид работы)*
1	Территория, прилегающая к зданию (участок)	Не нуждается
2	Вход (входы) в здание	Размещение разметки и нумерации ступенек, тактильные полосы
3	Путь (пути) движения внутри здания (в т.ч. пути эвакуации)	Индивидуальное решение с ТСР
4	Зона целевого назначения (целевого посещения объекта)	Не нуждается
5	Санитарно-гигиенические помещения	Не нуждается
6	Система информации на объекте (на всех зонах)	Установить тактильные и акустические средства
7	Пути движения к объекту (от остановки транспорта)	Не нуждается
8.	Все зоны и участки	Не нуждаются, кроме 2, 3 и 6 зоны



**АКТ ОБСЛЕДОВАНИЯ
объекта социальной инфраструктуры
К ПАСПОРТУ ДОСТУПНОСТИ ОСИ
№ 01**

с.Казым

Наименование территориального
образования субъекта РФ

«17» мая 2016 г.

1. Общие сведения об объекте

- 1.1. Наименование (вид) объекта: Муниципальное казенное образовательное учреждение Белоярского района «Общеобразовательная средняя (полная) школа с. Казым»
- 1.2. Адрес объекта: 628174, Россия, Тюменская область, ХМАО-Югра, Белоярский район с. Казым, ул. Школьная, дом 7а.
- 1.3. Сведения о размещении объекта:
- отдельно стоящее здание 2 этажей, 2541,3 кв.
- наличие прилегающего земельного участка (да, нет); да 7079 кв.м
- 1.4. Год постройки здания 2008, последнего капитального ремонта _____
- 1.5. Дата предстоящих плановых ремонтных работ: текущего 2016г капитального _____

сведения об организации, расположенной на объекте

- 1.6. Название организации (учреждения), (полное юридическое наименование – согласно Уставу, краткое наименование) Муниципальное автономное общеобразовательное учреждение Белоярского района «Средняя общеобразовательная школа с. Казым» (*СОШ с. Казым*).
- 1.7. Юридический адрес организации (учреждения) 628174, Россия, Тюменская область, ХМАО-Югра, Белоярский район с. Казым, ул. Школьная, дом 7а.

2. Характеристика деятельности организации на объекте

- 2.1 Сфера деятельности: образование
- 2.2 Виды оказываемых услуг предоставление общедоступного бесплатного образования
- 2.3 Форма оказания услуг: на объекте, на дому

3. Состояние доступности объекта

3.1 Путь следования к объекту пассажирским транспортом

(описать маршрут движения с использованием пассажирского транспорта)

пассажирский транспорт отсутствует
наличие адаптированного пассажирского транспорта к объекту: отсутствует

3.2 Путь к объекту от ближайшей остановки пассажирского транспорта:

- 3.2.1 расстояние до объекта от остановки транспорта 500 м
- 3.2.2 время движения (пешком) 5 мин
- 3.2.3 наличие выделенного от проезжей части пешеходного пути : да
- 3.2.4 Перекрестки: нерегулируемые
- 3.2.5 Информация на пути следования к объекту: визуальная
- 3.2.6 Перепады высоты на пути: нет
Их обустройство для инвалидов на коляске: нет

3.3 Организация доступности объекта для инвалидов – форма обслуживания

№№ п/п	Категория инвалидов (вид нарушения)	Вариант организации доступности объекта (формы обслуживания)*
1.	Все категории инвалидов и МГН	Б
	<i>в том числе инвалиды:</i>	
2	передвигающиеся на креслах-колясках	ДУ
3	с нарушениями опорно-двигательного аппарата	ДУ
4	с нарушениями зрения	А
5	с нарушениями слуха	А
6	с нарушениями умственного развития	А

* - указывается один из вариантов: «А», «Б», «ДУ», «ВНД»

3.4 Состояние доступности основных структурно-функциональных зон

№ № п/ п	Основные структурно- функциональные зоны	Состояние доступности, в том числе для основных категорий инвалидов**	Приложение	
			№ на плане	№ фото
1	Территория, прилегающая к зданию (участок)	ДП-В	1	
2	Вход (входы) в здание	ДП-В	2	
3	Путь (пути) движения внутри здания (в т.ч. пути эвакуации)	ДП-И (Г,О,С,У)	3	
4	Зона целевого назначения здания (целевого посещения объекта)	ДП-И (Г,О,С,У)	3	
5	Санитарно-гигиенические помещения	ДП-И (Г,О,С,У)	4	
6	Система информации и связи (на всех зонах)	ДП-И (К,О,У)	3	
7	Пути движения к объекту (от остановки транспорта)	отсутствуют	3	

** Указывается: **ДП-В** - доступно полностью всем; **ДП-И** (К, О, С, Г, У) – доступно полностью избирательно (указать категории инвалидов); **ДЧ-В** - доступно частично всем; **ДЧ-И** (К, О, С, Г, У) – доступно частично избирательно (указать категории инвалидов); **ДУ** - доступно условно, **ВНД** - недоступно

3.5. ИТОГОВОЕ ЗАКЛЮЧЕНИЕ о состоянии доступности ОСИ: доступно полностью избирательно (К,О,С,Г,У).

4. Управленческое решение (проект)

4.1. Рекомендации по адаптации основных структурных элементов объекта:

№ № п \п	Основные структурно-функциональные зоны объекта	Рекомендации по адаптации объекта (вид работы)*
1	Территория, прилегающая к зданию (участок)	Не нуждается
2	Вход (входы) в здание	Размещение разметки и нумерации ступенек, тактильные полосы
3	Путь (пути) движения внутри здания (в т.ч. пути эвакуации)	Индивидуальное решение с ТСР
4	Зона целевого назначения здания (целевого посещения объекта)	Не нуждается
5	Санитарно-гигиенические помещения	Не нуждается
6	Система информации на объекте (на всех зонах)	Установить тактильные и акустические средства
7	Пути движения к объекту (от остановки транспорта)	Не нуждается
8.	Все зоны и участки	Не нуждаются, кроме 2, 3 и 6 зоны

*- указывается один из вариантов (видов работ): не нуждается; ремонт (текущий, капитальный); индивидуальное решение с ТСР; технические решения невозможны – организация альтернативной формы обслуживания

4.2. Период проведения работ не запланировано
в рамках исполнения _____

(указывается наименование документа: программы, плана)

4.3 Ожидаемый результат (по состоянию доступности) после выполнения работ по адаптации _____

Оценка результата исполнения программы, плана (по состоянию доступности) _____

4.4. Для принятия решения требуется, не требуется (нужное подчеркнуть):

4.4.1. согласование на Комиссии _____
(наименование Комиссии по координации деятельности в сфере обеспечения доступной среды жизнедеятельности для инвалидов и других МГН)

4.4.2. согласование работ с надзорными органами (в сфере проектирования и строительства, архитектуры, охраны памятников, другое - указать) _____

4.4.3. техническая экспертиза; разработка проектно-сметной документации;

4.4.4. согласование с вышестоящей организацией (собственником объекта);

4.4.5. согласование с общественными организациями инвалидов _____;

4.4.6. другое _____

Имеется заключение уполномоченной организации о состоянии доступности объекта (наименование документа и выдавшей его организации, дата), прилагается _____

4.7. Информация может быть размещена (обновлена) на Карте доступности субъекта РФ

http://www.admbel.ru/architecture/191/#photo_191_28487

(наименование сайта, портала)

5. Особые отметки

ПРИЛОЖЕНИЯ:

Результаты обследования:

- | | |
|--|----------------|
| 1. Территории, прилегающей к объекту | на <u>1</u> л. |
| 2. Входа (входов) в здание | на <u>1</u> л. |
| 3. Путей движения в здании | на <u>1</u> л. |
| 4. Зоны целевого назначения объекта | на <u>3</u> л. |
| 5. Санитарно-гигиенических помещений | на <u>1</u> л. |
| 6. Системы информации (и связи) на объекте | на <u>1</u> л. |

Результаты фотофиксации на объекте _____ на ___ л.

Поэтажные планы, паспорт БТИ _____ на ___ л.

Другое (в том числе дополнительная информация о путях движения к объекту)

Руководитель рабочей группы

исполняющий обязанности заместителя директора по АХР Канев В.М.

(Должность, Ф.И.О.)

(Подпись)

Члены рабочей группы:

рабочий Молданов Т.И.

(Должность, Ф.И.О.)

(Подпись)







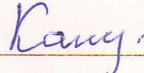
секретарь Неруш Н.А.

(Должность, Ф.И.О.)

(Подпись)

Управленческое решение согласовано «17» мая 2016 г. (протокол № 1)
Комиссией (название). СОШ с. Казым

Комиссией по обследованию состояния доступности
объектов социальной инфраструктуры,
находящихся в муниципальной собственности
«__» _____ 2016 года

- Заместитель председателя комиссии - председатель Комитета по социальной политике администрации Белоярского района  Полякова Л.И.
- Секретарь комиссии - ведущий специалист отдела по труду и социальной политике Комитета по социальной политике администрации Белоярского района  Беловолова Ю.И.
- Члены комиссии:
- заместитель начальника Управления социальной защиты населения по Белоярскому району – территориального отделения Департамента социального развития Ханты-Мансийского автономного округа – Югры  Мага А.С.
 - председатель Ханты-Мансийской окружной общественной организации «Всероссийское общество инвалидов»  Масалап Е.С.
 - председатель Комитета по образованию администрации Белоярского района  Жданова Е.Ю.
 - специалист отдела охраны здоровья и обеспечения безопасности Комитета по образованию администрации Белоярского района  Кипелова Ю.Н.
 - исполняющий обязанности заместителя директора по административно хозяйственной работе муниципального автономного общеобразовательного учреждения Белоярского района «Средняя Общеобразовательная школа» с. Казым  Канев В.М.

I Результаты обследования:
1. Территории, прилегающей к зданию (участка)

СОШ с. Казым, ул. Школьная д.7а
Наименование объекта, адрес

№ п/п	Наименование функционально-планировочного элемента	Наличие элемента			Выявленные нарушения и замечания		Работы по адаптации объектов	
		есть/нет	№ на плане	№ фото	Содержание	Значимо для инвалида (категория)	Содержание	Виды работ
1.1	Вход (входы) на территорию	есть	(1)1		отсутствуют	Все	не требуется	
1.2	Путь (пути) движения на территории	есть	(1)2		отсутствуют	К,О,С	не требуется	
1.3	Лестница (наружная)	есть	(1)3		Не оборудовано разметка и нумерация ступеней	О,С	Нанести маркировку крайних ступеней тактильные полосы	
1.4	Пандус (наружный)	есть	(1)4		отсутствуют	К,О,С	не требуется	
1.5	Автостоянка и парковка	есть	(1)5		отсутствуют	Все	не требуется	
	ОБЩИЕ требования к зоне				Выявлено		Нанести маркировку крайних ступеней тактильные полосы	

II Заключение по зоне:

Наименование структурно-функциональной зоны	Состояние доступности* (к пункту 3.4 Акта обследования ОСИ)	Приложение		Рекомендации по адаптации (вид работы)** к пункту 4.1 Акта обследования ОСИ
		№ на плане	№ фото	
Территория прилегающая к зданию	ДП-В	1		Нанести маркировку крайних ступеней тактильные полосы

* указывается: **ДП-В** - доступно полностью всем; **ДП-И** (К, О, С, Г, У) – доступно полностью избирательно (указать категории инвалидов); **ДЧ-В** - доступно частично всем; **ДЧ-И** (К, О, С, Г, У) – доступно частично избирательно (указать категории инвалидов); **ДУ** - доступно условно, **ВНД** - недоступно

**указывается один из вариантов: не нуждается; ремонт (текущий, капитальный); индивидуальное решение с ТСР; технические решения невозможны – организация альтернативной формы обслуживания

Комментарий к заключению: доступно полностью всем

**I Результаты обследования:
2. Входа (входов) в здание**

СОШ с. Казым, ул. Школьная д.7а
Наименование объекта, адрес

№ п/п	Наименование функционально-планировочного элемента	Наличие элемента			Выявленные нарушения и замечания		Работы по адаптации объектов	
		есть/нет	№ на плане	№ фото	Содержание	Значимо для инвалида (категория)	Содержание	Виды работ
2.1	Лестница (наружная)	есть	(2)3		Не оборудовано разметка и нумерация ступеней	О,С	Нанести маркировку крайних ступеней тактильные полосы	
2.2	Пандус (наружный)	есть	(2)4		отсутствуют	К,О,С	не требуется	
2.3	Входная площадка (перед дверью)	есть	(2)5		отсутствуют	К,О,С	не требуется	
2.4	Дверь (входная)	есть	(2)6		отсутствуют	Все	не требуется	
2.5	Тамбур	есть	(2)7		отсутствуют	Все	не требуется	
	ОБЩИЕ требования к зоне				выявлено		Нанести маркировку крайних ступеней тактильные полосы	

II Заключение по зоне:

Наименование структурно-функциональной зоны	Состояние доступности* (к пункту 3.4 Акта обследования ОСИ)	Приложение		Рекомендации по адаптации (вид работы)** к пункту 4.1 Акта обследования ОСИ
		№ на плане	№ фото	
Входов в здание	ДП-В	2		Нанести маркировку крайних ступеней тактильные полосы

*указывается: **ДП-В** - доступно полностью всем; **ДП-И** (К, О, С, Г, У) – доступно полностью избирательно (указать категории инвалидов); **ДЧ-В** - доступно частично всем; **ДЧ-И** (К, О, С, Г, У) – доступно частично избирательно (указать категории инвалидов); **ДУ** - доступно условно, **ВНД** - недоступно

**указывается один из вариантов: не нуждается; ремонт (текущий, капитальный); индивидуальное решение с ТСР; технические решения невозможны – организация альтернативной формы обслуживания

Комментарий к заключению: доступно полностью всем

I Результаты обследования:

3. Пути (путей) движения внутри здания (в т.ч. путей эвакуации)

СОШс. Казым, ул. Школьная д.7а

Наименование объекта, адрес

№ п/п	Наименование функционально-планировочного элемента	Наличие элемента			Выявленные нарушения и замечания		Работы по адаптации объектов	
		есть/нет	№ на плане	№ фото	Содержание	Значимо для инвалида (категория)	Содержание	Виды работ
3.1	Коридор (вестибюль, зона ожидания)	есть	(2,3) 8		отсутствуют	К,С,Г	не требуется	
3.2	Лестница (внутри здания)	есть	(2,3) 9		отсутствуют	О,С	не требуется	
3.3	Пандус (внутри здания)	нет			не имеется	О,К,С	отсутствует	
3.4	Лифт пассажирский (или подъемник)	нет			Нет лифта или подъемника	О,К,С	отсутствует	
3.5	Дверь	есть	(2,3) 10		отсутствуют	О,К,С	не требуется	
3.6	Пути эвакуации (в т.ч. зоны безопасности)	есть	(2,3) 13		отсутствуют	Все	не требуется	
	ОБЩИЕ требования к зоне				отсутствуют		не требуется	

II Заключение по зоне:

Наименование структурно-функциональной зоны	Состояние доступности* (к пункту 3.4 Акта обследования ОСИ)	Приложение		Рекомендации по адаптации (вид работы)** к пункту 4.1 Акта обследования ОСИ
		№ на плане	№ фото	
Путей движения (эвакуации) внутри здания	ДП-И (Г,О,С,У)	3		отсутствуют

* указывается: ДП-В - доступно полностью всем; ДП-И (К, О, С, Г, У) – доступно полностью избирательно (указать категории инвалидов); ДЧ-В - доступно частично всем; ДЧ-И (К, О, С, Г, У) – доступно частично избирательно (указать категории инвалидов); ДУ - доступно условно, ВНД - недоступно

**указывается один из вариантов: не нуждается; ремонт (текущий, капитальный); индивидуальное решение с ТСР; технические решения невозможны – организация альтернативной формы обслуживания

Комментарий к заключению: доступно полностью избирательно (Г,О,С,У).

I Результаты обследования:
4. Зоны целевого назначения здания (целевого посещения объекта)

Вариант I – зона обслуживания инвалидов

СОШ с. Казым, ул. Школьная д.7а

Наименование объекта, адрес

№ п/п	Наименование функционально-планировочного элемента	Наличие элемента			Выявленные нарушения и замечания		Работы по адаптации объектов	
		есть/нет	№ на плане	№ фото	Содержание	Значимо для инвалида (категория)	Содержание	Виды работ
4.1	Кабинетная форма обслуживания	есть	(3)11		отсутствуют	К	не требуется	
	ОБЩИЕ требования к зоне				отсутствуют		не требуется	

II Заключение по зоне:

Наименование структурно-функциональной зоны	Состояние доступности* (к пункту 3.4 Акта обследования ОСИ)	Приложение		Рекомендации по адаптации (вид работы)** к пункту 4.1 Акта обследования ОСИ
		№ на плане	№ фото	
Зоны целевого посещения объекта	ДУ	3		отсутствуют

* указывается: **ДП-В** - доступно полностью всем; **ДП-И** (К, О, С, Г, У) – доступно полностью избирательно (указать категории инвалидов); **ДЧ-В** - доступно частично всем; **ДЧ-И** (К, О, С, Г, У) – доступно частично избирательно (указать категории инвалидов); **ДУ** - доступно условно, **ВНД** - недоступно

**указывается один из вариантов: не нуждается; ремонт (текущий, капитальный); индивидуальное решение с ТСП; технические решения невозможны – организация альтернативной формы обслуживания

Комментарий к заключению: доступно условно

I Результаты обследования:

**4. Зоны целевого назначения здания (целевого посещения объекта)
Вариант II – места приложения труда**

Наименование функционально-планировочного элемента	Наличие элемента			Выявленные нарушения и замечания		Работы по адаптации объектов	
	есть / нет	№ на плане	№ фото	Содержание	Значимо для инвалида (категория)	Содержание	Виды работ
Место приложения труда	нет			отсутствуют	О,С	Не требуется	

II Заключение по зоне:

Наименование структурно-функциональной зоны	Состояние доступности* (к пункту 3.4 Акта обследования ОСИ)	Приложение		Рекомендации по адаптации (вид работы)** к пункту 4.1 Акта обследования ОСИ
		№ на плане	№ фото	
Зоны целевого посещения объекта	ДУ			отсутствуют

* указывается: **ДП-В** - доступно полностью всем; **ДП-И** (К, О, С, Г, У) – доступно полностью избирательно (указать категории инвалидов); **ДЧ-В** - доступно частично всем; **ДЧ-И** (К, О, С, Г, У) – доступно частично избирательно (указать категории инвалидов); **ДУ** - доступно условно, **ВНД** - недоступно

**указывается один из вариантов: не нуждается; ремонт (текущий, капитальный); индивидуальное решение с ТСР; технические решения невозможны – организация альтернативной формы обслуживания

Комментарий к заключению: доступно условно

I Результаты обследования:

**4. Зоны целевого назначения здания (целевого посещения объекта)
Вариант III – жилые помещения**

Наименование функционально-планировочного элемента	Наличие элемента		Выявленные нарушения и замечания		Работы по адаптации объектов		
	есть/нет	№ на плане	№ фото	Содержание	Значимо для инвалида (категория)	Содержание	Виды работ
Жилые помещения	есть			отсутствуют	О,С	Не требуется	

II Заключение по зоне:

Наименование структурно-функциональной зоны	Состояние доступности* (к пункту 3.4 Акта обследования ОСИ)	Приложение		Рекомендации по адаптации (вид работы)** к пункту 4.1 Акта обследования ОСИ
		№ на плане	№ фото	
Зоны целевого посещения объекта	ДП-И (Г,О,С,У)			отсутствуют

* указывается: **ДП-В** - доступно полностью всем; **ДП-И** (К, О, С, Г, У) – доступно полностью избирательно (указать категории инвалидов); **ДЧ-В** - доступно частично всем; **ДЧ-И** (К, О, С, Г, У) – доступно частично избирательно (указать категории инвалидов); **ДУ** - доступно условно, **ВНД** - недоступно

**указывается один из вариантов: не нуждается; ремонт (текущий, капитальный); индивидуальное решение с ТСР; технические решения невозможны – организация альтернативной формы обслуживания

Комментарий к заключению: доступно полностью избирательно (Г,О,С,У).

**I Результаты обследования:
5. Санитарно-гигиенических помещений**

СОШ с. Казым, ул. Школьная д.7а
Наименование объекта, адрес

№ п/п	Наименование функционально-планировочного элемента	Наличие элемента			Выявленные нарушения и замечания		Работы по адаптации объектов	
		есть/нет	№ на плане	№ фото	Содержание	Значимо для инвалида (категория)	Содержание	Виды работ
5.1	Туалетная комната	есть	(2,3)12		отсутствуют	Все	не требуется	
5.2	Душевая/ванная комната	есть	(2)14		отсутствуют	К,О	не требуется	
5.3	Бытовая комната (гардеробная)	есть	(2)15		отсутствуют	К,О	не требуется	
	ОБЩИЕ требования к зоне				отсутствуют	К,О	не требуется	

II Заключение по зоне:

Наименование структурно-функциональной зоны	Состояние доступности* (к пункту 3.4 Акта обследования ОСИ)	Приложение		Рекомендации по адаптации (вид работы)** к пункту 4.1 Акта обследования ОСИ
		№ на плане	№ фото	
Санитарно-гигиенические помещения	ДП-И (Г,О,С,У)	2(3)		отсутствуют

* указывается: **ДП-В** - доступно полностью всем; **ДП-И** (К, О, С, Г, У) – доступно полностью избирательно (указать категории инвалидов); **ДЧ-В** - доступно частично всем; **ДЧ-И** (К, О, С, Г, У) – доступно частично избирательно (указать категории инвалидов); **ДУ** - доступно условно, **ВНД** - недоступно

**указывается один из вариантов: не нуждается; ремонт (текущий, капитальный); индивидуальное решение с ТСР; технические решения невозможны – организация альтернативной формы обслуживания

Комментарий к заключению: доступно полностью избирательно (Г,О,С,У).

**I Результаты обследования:
6. Системы информации на объекте**

СОШ с. Казым, ул. Школьная д.7а
Наименование объекта, адрес

№ п/п	Наименование функционально-планировочного элемента	Наличие элемента			Выявленные нарушения и замечания		Работы по адаптации объектов	
		есть/нет	№ на плане	№ фото	Содержание	Значимо для инвалида (категория)	Содержание	Виды работ
6.1	Визуальные средства	есть	(2,3) 16		отсутствуют	К,О,С, Г,У	не требуется	
6.2	Акустические средства	нет			выявлено	Г	Установить акустические средства на входной группе	
6.3	Тактильные средства	нет			выявлено	С	Установить тактильные средства на лестничной площадке	
	ОБЩИЕ требования к зоне				выявлено	все	Установить тактильные и акустические средства	

II Заключение по зоне:

Наименование структурно-функциональной зоны	Состояние доступности* (к пункту 3.4 Акта обследования ОСИ)	Приложение		Рекомендации по адаптации (вид работы)** к пункту 4.1 Акта обследования ОСИ
		№ на плане	№ фото	
Системы информации на объекте	ДП-И (К,О,У)	2(3)		Установить тактильные и акустические средства

* указывается: **ДП-В** - доступно полностью всем; **ДП-И** (К, О, С, Г, У) – доступно полностью избирательно (указать категории инвалидов); **ДЧ-В** - доступно частично всем; **ДЧ-И** (К, О, С, Г, У) – доступно частично избирательно (указать категории инвалидов); **ДУ** - доступно условно, **ВНД** - недоступно

**указывается один из вариантов: не нуждается; ремонт (текущий, капитальный); индивидуальное решение с ТСР; технические решения невозможны – организация альтернативной формы обслуживания

Комментарий к заключению: доступно полностью избирательно (К,О,У)