



Т.Л. Канева
01 2024 г.

ПАСПОРТ ДОСТУПНОСТИ
объекта социальной инфраструктуры (ОСИ) № 01-2016

1. Общие сведения об объекте

1.1. Наименование (вид) объекта: Муниципальное автономное общеобразовательное учреждение Белоярского района «Средняя общеобразовательная школа с.Казым» (группы дошкольного образования)
1.2. Адрес объекта: 628174, Россия, Тюменская область, ХМАО-Югра, Белоярский район с. Казым, ул. Школьная, дом 76.

1.3. Сведения о размещении объекта:

- отдельно стоящее здание 2 этажей, 1108,6 кв.
- наличие прилегающего земельного участка (да, нет); да 5403 кв.м

1.4. Год постройки здания 2009, последнего капитального ремонта _____

1.5. Дата предстоящих плановых ремонтных работ: текущего 2023 капитального _____

сведения об организации, расположенной на объекте

1.6. Название организации (учреждения), (полное юридическое наименование – согласно Уставу, краткое наименование) Муниципальное автономное общеобразовательное учреждение Белоярского района «Средняя общеобразовательная школа с.Казым» (группы дошкольного образования) (СОИ с. Казым (группы дошкольного образования)).

1.7. Юридический адрес организации (учреждения) 628174, Россия, Тюменская область, ХМАО-Югра, Белоярский район с. Казым, ул. Школьная, дом 76.

1.8. Основание для пользования объектом: оперативное управление, распоряжение Комитета муниципальной собственности Администрации Белоярского района «О передаче основных средств» от 05.11.2009 г. № 929-р

1.9. Форма собственности: государственная

1.10. Территориальная принадлежность: муниципальная

1.11. Вышестоящая организация: Комитет по образованию администрации Белоярского района

1.12. Адрес вышестоящей организации, другие координаты: 628162 Россия, Тюменская область, ХМАО-Югра, г. Белоярский, 3 микрорайон, д.14а, телефон/факс 8(34670)5-15-63

2. Характеристика деятельности организации на объекте (по обслуживанию населения)

2.1 Сфера деятельности: дошкольное образование

2.2 Виды оказываемых услуг: предоставление общедоступного бесплатного дошкольного образования

2.3 Форма оказания услуг: на объекте

2.4 Категории обслуживаемого населения по возрасту: дети

2.5 Категории обслуживаемых инвалидов: нет

2.6 Плановая мощность: посещаемость (количество обслуживаемых в день), вместимость, пропускная способность 80 мест

2.7 Участие в исполнении ИПР инвалида, ребенка-инвалида (да, нет) нет

3. Состояние доступности объекта

3.1 Путь следования к объекту пассажирским транспортом

(описать маршрут движения с использованием пассажирского транспорта)

пассажирский транспорт отсутствует

наличие адаптированного пассажирского транспорта к объекту: отсутствует

3.2 Путь к объекту от ближайшей остановки пассажирского транспорта:

3.2.1 расстояние до объекта от остановки транспорта 0 м

3.2.2 время движения (пешком) 3-30 мин

3.2.3 наличие выделенного от проезжей части пешеходного пути: да

3.2.4 Перекрестки: нерегулируемые

3.2.5 Информация на пути следования к объекту: визуальная

Их обустройство для инвалидов на коляске: *нет*

3.3 Организация доступности объекта для инвалидов – форма обслуживания*

№№ п/п	Категория инвалидов (вид нарушения)	Вариант организации доступности объекта (формы обслуживания)*
1.	Все категории инвалидов и МГН	
	<i>в том числе инвалиды:</i>	
2	передвигающиеся на креслах-колясках	«ДУ»
3	с нарушениями опорно-двигательного аппарата	«ДУ»
4	с нарушениями зрения	«ДУ»
5	с нарушениями слуха	«ДУ»
6	с нарушениями умственного развития	«ДУ»

* - указывается один из вариантов: «А», «Б», «ДУ», «ВНД»

3.4 Состояние доступности основных структурно-функциональных зон

№ № п \п	Основные структурно-функциональные зоны	Состояние доступности, в том числе для основных категорий инвалидов**
1	Территория, прилегающая к зданию (участок)	ДП-В
2	Вход (входы) в здание	ДП-В
3	Путь (пути) движения внутри здания (в т.ч. пути эвакуации)	ДЧ-И (О,С,Г,У)
4	Зона целевого назначения здания (целевого посещения объекта)	ДЧ-В
5	Санитарно-гигиенические помещения	ДЧ-И (О,С,Г,У)
6	Система информации и связи (на всех зонах)	ДУ
7	Пути движения к объекту (от остановки транспорта)	отсутствуют

** Указывается: ДП-В - доступно полностью всем; (К, О, С, Г, У) – доступно полностью избирательно (указать категории инвалидов); ДЧ-В - доступно частично всем; ДЧ-И (К, О, С, Г, У) – доступно частично избирательно (указать категории инвалидов); ДУ - доступно условно, ВНД – временно недоступно

3.5. ИТОГОВОЕ ЗАКЛЮЧЕНИЕ о состоянии доступности ОСИ: ДП-В, ДЧ-В, ДУ, ДЧ-И (О,С,Г,У)

4. Управленческое решение

4.1. Рекомендации по адаптации основных структурных элементов объекта

№№ п/п	Основные структурно-функциональные зоны объекта	Рекомендации по адаптации объекта (вид работы)*
1	Территория, прилегающая к зданию (участок)	Не нуждается
2	Вход (входы) в здание	Не нуждается
3	Путь (пути) движения внутри здания (в т.ч. пути эвакуации)	технические решения невозможны – организация альтернативной формы обслуживания
4	Зона целевого назначения здания (целевого посещения объекта)	Не нуждается
5	Санитарно-гигиенические помещения	Не нуждается

6	Система информации на объекте (на всех зонах)	индивидуальное решение с ТСР
7	Пути движения к объекту (от остановки транспорта)	Не нуждается
8	Все зоны и участки	Не нуждается

*- указывается один из вариантов (видов работ): не нуждается; ремонт (текущий, капитальный); индивидуальное решение с ТСР; технические решения невозможны – организация альтернативной формы обслуживания

4.2. Период проведения работ не запланировано
в рамках исполнения _____

4.3 Ожидаемый результат (по состоянию доступности) после выполнения работ по адаптации _____
(указывается наименование документа: программы, плана)

Оценка результата исполнения программы, плана (по состоянию доступности) _____

4.4. Для принятия решения не требуется

Согласование _____

Имеется заключение уполномоченной организации о состоянии доступности объекта (наименование документа и выдавшей его организации, дата), прилагается _____

4.5. Информация размещена (обновлена) на Карте доступности субъекта РФ дата дата
<http://pubweb.admhmao.ru/subjectmaps/MAP-SOCIAL-OBJ>
(наименование сайта, портала)

5. Особые отметки

Паспорт сформирован на основании:

1. Анкеты (информации об объекте) от «15» января 2016 г.,
2. Акта обследования объекта: № акта 1 от «15» января 2016г.
3. Решения Комиссии МАДОУ «Детский сад «Олененок» с. Казым» от «15» января 2016года



АНКЕТА
(информация об объекте социальной инфраструктуры)
К ПАСПОРТУ ДОСТУПНОСТИ ОСИ

№ 01 -2016

1. Общие сведения об объекте

1.1. Наименование (вид) объекта Муниципальное автономное дошкольное образовательное учреждения Белоярского района «Детский сад «Олененок»с.Казым»

1.2. Адрес объекта 628174,Россия,Тюменская область, ХМАО-Югра, Белоярский район с. Казым, ул. Школьная, дом7б.

1.3. Сведения о размещении объекта:

- отдельно стоящее здание 2 этажей, 1108,6 кв.м.

- часть здания _____ этажей (или на _____ этаже), _____ кв.м.

1.4. Год постройки здания 2009, последнего капитального ремонта _____

1.5. Дата предстоящих плановых ремонтных работ: текущего 2016 капитального _____

сведения об организации, расположенной на объекте

1.6. Название организации (учреждения), (полное юридическое наименование – согласно Уставу, краткое наименование) Муниципальное автономное дошкольное образовательное учреждения Белоярского района «Детский сад «Олененок» с.Казым» (МАДОУ «Детский сад «Олененок»с. Казым»).

1.7. Юридический адрес организации (учреждения) 628174,Россия,Тюменская область,ХМАО-Югра,Белоярский район с. Казым, ул. Школьная, дом7б.

1.8. Основание для пользования объектом: оперативное управление, распоряжение Комитета муниципальной собственности Администрации Белоярского района «О передаче основных средств» от 05.11.2009г. №929-р

1.9. Форма собственности: государственная

1.10. Территориальная принадлежность: муниципальная

1.11. Вышестоящая организация: Комитет по образованию администрации Белоярского района

1.12. Адрес вышестоящей организации, другие координаты 628162 Россия, Тюменская область, ХМАО-Югра, г. Белоярский,Змикрорайон, д.14а, телефон/факс 8(64670)2-16-80

2. Характеристика деятельности организации на объекте

2.1 Сфера деятельности: дошкольное образование

2.2 Виды оказываемых услуг предоставление общедоступного бесплатного дошкольного образования

2.3 Форма оказания услуг: на объекте

2.4 Категории обслуживаемого населения по возрасту: дети

2.5 Категории обслуживаемых инвалидов: нет

2.6 Плановая мощность: посещаемость (количество обслуживаемых в день), вместимость, пропускная способность 80 мест

2.7 Участие в исполнении ИПР инвалида, ребенка-инвалида: нет

3. Состояние доступности объекта для инвалидов и других маломобильных групп населения (МГН)

3.1 Путь следования к объекту пассажирским транспортом

(описать маршрут движения с использованием пассажирского транспорта)

наличие адаптированного пассажирского транспорта к объекту _____

3.2 Путь к объекту от ближайшей остановки пассажирского транспорта:

3.2.1 расстояние до объекта от остановки транспорта _____ 0 _____ м

3.2.2 время движения (пешком) _____ 3-30 _____ мин

3.2.3 наличие выделенного от проезжей части пешеходного пути: да

3.2.4 Перекрестки: нерегулируемые

3.2.5 Информация на пути следования к объекту: визуальная

3.2.6 Перепады высоты на пути: нет

Их обустройство для инвалидов на коляске: нет

3.3 Вариант организации доступности ОСИ (формы обслуживания)* с учетом СП 35-101-2001

№№ п/п	Категория инвалидов (вид нарушения)	Вариант организации доступности объекта
1.	Все категории инвалидов и МГН	
	<i>в том числе инвалиды:</i>	
2	передвигающиеся на креслах-колясках	«ДУ»
3	с нарушениями опорно-двигательного аппарата	«ДУ»
4	с нарушениями зрения	«ДУ»
5	с нарушениями слуха	«ДУ»
6	с нарушениями умственного развития	«ДУ»

* - указывается один из вариантов: «А», «Б», «ДУ», «ВНД»

4. Управленческое решение (предложения по адаптации основных структурных элементов объекта)

№ п/п	Основные структурно-функциональные зоны объекта	Рекомендации по адаптации объекта (вид работы)*
1	Территория, прилегающая к зданию (участок)	Не нуждается
2	Вход (входы) в здание	Не нуждается
3	Путь (пути) движения внутри здания (в т.ч. пути эвакуации)	технические решения невозможны – организация альтернативной формы обслуживания
4	Зона целевого назначения (целевого посещения объекта)	Не нуждается
5	Санитарно-гигиенические помещения	Не нуждается
6	Система информации на объекте (на всех зонах)	индивидуальное решение с ТСР
7	Пути движения к объекту (от остановки транспорта)	Не нуждается
8.	Все зоны и участки	Не нуждается

*- указывается один из вариантов (видов работ): не нуждается; ремонт (текущий, капитальный); индивидуальное решение с ТСР; технические решения невозможны – организация альтернативной формы обслуживания

Размещение информации на Карте доступности субъекта РФ согласовано _____

Канева Татьяна Людвиговна, заведующий, 8(34670)31-3-02 _____

(подпись, Ф.И.О., должность; координаты для связи уполномоченного представителя объекта)



**АКТ ОБСЛЕДОВАНИЯ
объекта социальной инфраструктуры
К ПАСПОРТУ ДОСТУПНОСТИ ОСИ
№ 01-2016**

с. Казым «17» 05 2016 г.

1. Общие сведения об объекте

- 1.1. Наименование (вид) объекта Муниципальное автономное дошкольное образовательное учреждения Белоярского района «Детский сад «Олененок» с.Казым»
- 1.2. Адрес объекта 628174, Россия, Тюменская область, ХМАО-Югра, Белоярский район с. Казым, ул. Школьная, дом 7б.
- 1.3. Сведения о размещении объекта:
 - отдельно стоящее здание 2 этажей, 1108,6 кв.м
 - часть здания _____ этажей (или на _____ этаже), _____ кв.м
 - наличие прилегающего земельного участка да, 5403 кв.м
- 1.4. Год постройки здания 2009, последнего капитального ремонта _____
- 1.5. Дата предстоящих плановых ремонтных работ: текущего 2016, капитального _____
- 1.6. Название организации (учреждения), (полное юридическое наименование – согласно Уставу, краткое наименование) Муниципальное автономное дошкольное образовательное учреждения Белоярского района «Детский сад «Олененок» с.Казым» (МАДОУ «Детский сад «Олененок»с. Казым»).
- 1.7. Юридический адрес организации (учреждения) 628174, Россия, Тюменская область, ХМАО-Югра, Белоярский район с. Казым, ул. Школьная, дом 7б.

2. Характеристика деятельности организации на объекте

- 2.1 Сфера деятельности: дошкольное образование
- 2.2 Виды оказываемых услуг предоставление общедоступного бесплатного дошкольного образования
- 2.3 Форма оказания услуг: на объекте

3. Состояние доступности объекта

3.1 Путь следования к объекту пассажирским транспортом
(описать маршрут движения с использованием пассажирского транспорта)
пассажирский транспорт отсутствует,
наличие адаптированного пассажирского транспорта к объекту: отсутствует

3.2 Путь к объекту от ближайшей остановки пассажирского транспорта:

- 3.2.1 расстояние до объекта от остановки транспорта 0 м
- 3.2.2 время движения (пешком) 3-30 мин
- 3.2.3 наличие выделенного от проезжей части пешеходного пути : да
- 3.2.4 Перекрестки: нерегулируемые
- 3.2.5 Информация на пути следования к объекту: визуальная
- 3.2.6 Перепады высоты на пути: нет
Их обустройство для инвалидов на коляске: нет

3.3 Организация доступности объекта для инвалидов – форма обслуживания

№№ п/п	Категория инвалидов (вид нарушения)	Вариант организации доступности объекта (формы обслуживания)*
1.	Все категории инвалидов и МГН	
	<i>в том числе инвалиды:</i>	
2	передвигающиеся на креслах-колясках	«ДУ»
3	с нарушениями опорно-двигательного аппарата	«ДУ»
4	с нарушениями зрения	«ДУ»
5	с нарушениями слуха	«ДУ»
6	с нарушениями умственного развития	«ДУ»

* - указывается один из вариантов: «А», «Б», «ДУ», «ВНД»

3.4 Состояние доступности основных структурно-функциональных зон

№№ п/п	Основные структурно-функциональные зоны	Состояние доступности, в том числе для основных категорий инвалидов**	Приложение	
			№ на плане	№ фото
1	Территория, прилегающая к зданию (участок)	ДП-В		
2	Вход (входы) в здание	ДП-В		
3	Путь (пути) движения внутри здания (в т.ч. пути эвакуации)	ДЧ-И (О, С, Г, У)		
4	Зона целевого назначения здания (целевого посещения объекта)	ДЧ-В		
5	Санитарно-гигиенические помещения	ДЧ-И (О,С,Г,У)	-	
6	Система информации и связи (на всех зонах)	ДУ	-	
7	Пути движения к объекту (от остановки транспорта)	отсутствует		

** Указывается: ДП-В - доступно полностью всем; ДП-И (К, О, С, Г, У) – доступно полностью избирательно (указать категории инвалидов); ДЧ-В - доступно частично всем; ДЧ-И (К, О, С, Г, У) – доступно частично избирательно (указать категории инвалидов); ДУ - доступно условно, ВНД - недоступно

3.5. ИТОГОВОЕ ЗАКЛЮЧЕНИЕ о состоянии доступности ОСИ: ДП-В, ДУ, ДЧ-И (О,С,Г,У), ДЧ-В

4. Управленческое решение

4.1. Рекомендации по адаптации основных структурных элементов объекта:



6. Системы информации (и связи) на объекте на 1 л.

Результаты фотофиксации на объекте _____ на _____ л.

Поэтажные планы, паспорт БТИ здания детского сада на 2 л.








Другое (в том числе дополнительная информация о путях движения к объекту)

Руководитель
рабочей группы завхоз Швецова Т.И. 
(Должность, Ф.И.О.) (Подпись)

Члены рабочей группы:
грузчик Белкин Е.В. 
(Должность, Ф.И.О.) (Подпись)
рабочий по ремонту и обслуживанию зданий Попов К.С. 
(Должность, Ф.И.О.) (Подпись)

Управленческое решение согласовано «17» 05 2016г. (протокол № 1)
Комиссией (название). МАДОУ «Детский сад «Олененок»с. Казым»

Согласовано
Комиссией по обследованию состояния доступности
объектов социальной инфраструктуры,
находящихся в муниципальной собственности
«17» мая 2016 года

- Заместитель председателя комиссии - председатель Комитета по социальной политике администрации Белоярского района  Полякова Л.И.
- Секретарь комиссии - ведущий специалист отдела по труду и социальной политике Комитета по социальной политике администрации Белоярского района  Беловолова Ю.И.
- Члены комиссии:
- заместитель начальника Управления социальной защиты населения по Белоярскому району – территориального отделения Департамента социального развития Ханты-Мансийского автономного округа – Югры  Мага А.С.
 - председатель Ханты-Мансийской окружной общественной организации «Всероссийское общество инвалидов»  Масалап Е.С..
 - председатель Комитета по образованию администрации Белоярского района  Жданова Е.Ю.
 - специалист отдела охраны здоровья и обеспечения безопасности Комитета по образованию администрации Белоярского района  Кипелова Ю.Н.
 - заведующий хозяйством МАДОУ «Детский сад «Олененок»с. Казым»  Швецова Т.И.

I Результаты обследования:

1. Территории, прилегающей к зданию (участка)

МАДОУ «Детский сад «Олененок»с.Казым ул.Школьная д.76

Наименование объекта, адрес

№ п/п	Наименование функционально-планировочного элемента	Наличие элемента			Выявленные нарушения и замечания		Работы по адаптации объектов	
		есть/нет	(План) № на плане	№ фото	Содержание	Значимо для инвалида (категория)	Содержание	Виды работ
1.1	Вход (входы) на территорию	есть	(1)1		отсутствуют		не требуется	
1.2	Путь (пути) движения на территории	есть	(1)2		отсутствуют		не требуется	
1.3	Лестница (наружная)	есть	(1)3		отсутствуют		не требуется	
1.4	Пандус (наружный)	есть	(1)4		отсутствуют		не требуется	
1.5	Автостоянка и парковка	есть	(1)5		отсутствуют		не требуется	
	ОБЩИЕ требования к зоне				отсутствуют		не требуется	

II Заключение по зоне:

Наименование структурно-функциональной зоны	Состояние доступности* (к пункту 3.4 Акта обследования ОСИ)	Приложение		Рекомендации по адаптации (вид работы)** к пункту 4.1 Акта обследования ОСИ
		№ на плане	№ фото	
Территория, прилегающая к зданию	ДП-В			отсутствуют

Комментарий к заключению: доступно полностью всем

I Результаты обследования:

2. Входа (входов) в здание

МАДОУ «Детский сад «Олененок»с.Казым ул.Школьная д.7б

Наименование объекта, адрес

№ п/п	Наименование функционально-планировочного элемента	Наличие элемента			Выявленные нарушения и замечания		Работы по адаптации объектов	
		есть/нет	(План) № на плане	№ фото	Содержание	Значимо для инвалида (категория)	Содержание	Виды работ
2.1	Лестница (наружная)	есть	(2)3		отсутствуют		не требуется	
2.2	Пандус (наружный)	есть	(2)4		отсутствуют		не требуется	
2.3	Входная площадка (перед дверью)	есть	(2)5		отсутствуют		не требуется	
2.4	Дверь (входная)	есть	(2)6		отсутствуют		не требуется	
2.5	Тамбур	есть	(2)7		отсутствуют		не требуется	
	ОБЩИЕ требования к зоне				отсутствуют		не требуется	

II Заключение по зоне:

Наименование структурно-функциональной зоны	Состояние доступности* (к пункту 3.4 Акта обследования ОСИ)	Приложение		Рекомендации по адаптации (вид работы)** к пункту 4.1 Акта обследования ОСИ
		№ на плане	№ фото	
Входов в здание	ДП-В			отсутствуют

Комментарий к заключению: доступно полностью всем

I Результаты обследования:

3. Пути (путей) движения внутри здания (в т.ч. путей эвакуации)

МАДОУ «Детский сад «Олененок»с.Казым ул.Школьная д.76

Наименование объекта, адрес

№ п/п	Наименование функционально-планировочного элемента	Наличие элемента			Выявленные нарушения и замечания		Работы по адаптации объектов	
		есть/нет	(План) № на плане	№ фото	Содержание	Значимо для инвалида (категория)	Содержание	Виды работ
3.1	Коридор (вестибюль, зона ожидания)	есть	(2,3) 8		отсутствуют		не требуется	
3.2	Лестница (внутри здания)	есть	(2,3) 9		отсутствуют		не требуется	
3.3	Пандус (внутри здания)	нет			не имеется		отсутствует	
3.4	Лифт пассажирский (или подъемник)	нет			не имеется		отсутствует	
3.5	Дверь	есть	(2,3) 10		отсутствуют		не требуется	
3.6	Пути эвакуации (в т.ч. зоны безопасности)	есть	(2,3) 13		отсутствуют		не требуется	
	ОБЩИЕ требования к зоне				отсутствуют		не требуется	

II Заключение по зоне:

Наименование структурно-функциональной зоны	Состояние доступности* (к пункту 3.4 Акта обследования ОСИ)	Приложение		Рекомендации по адаптации (вид работы)** к пункту 4.1 Акта обследования ОСИ
		№ на плане	№ фото	
Путей движения (эвакуации) внутри здания	ДЧ-И (О,С,Г,У)			отсутствуют

Комментарий к заключению: доступно частично избирательно

I Результаты обследования:

4. Зоны целевого назначения здания (целевого посещения объекта)

Вариант I – зона обслуживания инвалидов

МАДОУ «Детский сад «Олененок»с.Казым ул.Школьная д.76

Наименование объекта, адрес

№ п/п	Наименование функционально-планировочного элемента	Наличие элемента			Выявленные нарушения и замечания		Работы по адаптации объектов	
		есть/нет	(План) № на плане	№ фото	Содержание	Значимо для инвалида (категория)	Содержание	Виды работ
4.1	Кабинетная форма обслуживания	есть	(3)11		отсутствуют		не требуется	
	ОБЩИЕ требования к зоне				отсутствуют		не требуется	

II Заключение по зоне:

Наименование структурно-функциональной зоны	Состояние доступности* (к пункту 3.4 Акта обследования ОСИ)	Приложение		Рекомендации по адаптации (вид работы)** к пункту 4.1 Акта обследования ОСИ
		№ на плане	№ фото	
Зоны целевого посещения объекта	ДЧ-В			отсутствуют

Комментарий к заключению: доступно частично всем

I Результаты обследования:

**4. Зоны целевого назначения здания (целевого посещения объекта)
Вариант II – места приложения труда**

Наименование функционально-планировочного элемента	Наличие элемента			Выявленные нарушения и замечания		Работы по адаптации объектов	
	есть / нет	№ на плане	№ фото	Содержание	Значимо для инвалида (категория)	Содержание	Виды работ
Место приложения труда	нет			отсутствуют		Не требуется	нет

II Заключение по зоне:

Наименование структурно-функциональной зоны	Состояние доступности* (к пункту 3.4 Акта обследования ОСИ)	Приложение		Рекомендации по адаптации (вид работы)** к пункту 4.1 Акта обследования ОСИ
		№ на плане	№ фото	
Зоны целевого посещения объекта	ДЧ-В			отсутствуют

* указывается: **ДП-В** - доступно полностью всем; **ДП-И** (К, О, С, Г, У) – доступно полностью избирательно (указать категории инвалидов); **ДЧ-В** - доступно частично всем; **ДЧ-И** (К, О, С, Г, У) – доступно частично избирательно (указать категории инвалидов); **ДУ** - доступно условно, **ВНД** - недоступно

**указывается один из вариантов: не нуждается; ремонт (текущий, капитальный); индивидуальное решение с ТСП; технические решения невозможны – организация альтернативной формы обслуживания

Комментарий к заключению: доступно частично всем

I Результаты обследования:

**4. Зоны целевого назначения здания (целевого посещения объекта)
Вариант III – жилые помещения**

Наименование функционально-планировочного элемента	Наличие элемента			Выявленные нарушения и замечания		Работы по адаптации объектов	
	есть/нет	№ на плане	№ фото	Содержание	Значимо для инвалида (категория)	Содержание	Виды работ
Жилые помещения	нет						

II Заключение по зоне:

Наименование структурно-функциональной зоны	Состояние доступности* (к пункту 3.4 Акта обследования ОСИ)	Приложение		Рекомендации по адаптации (вид работы)** к пункту 4.1 Акта обследования ОСИ
		№ на плане	№ фото	
Зоны целевого посещения объекта				

* указывается: **ДП-В** - доступно полностью всем; **ДП-И** (К, О, С, Г, У) – доступно полностью избирательно (указать категории инвалидов); **ДЧ-В** - доступно частично всем; **ДЧ-И** (К, О, С, Г, У) – доступно частично избирательно (указать категории инвалидов); **ДУ** - доступно условно, **ВНД** - недоступно

**указывается один из вариантов: не нуждается; ремонт (текущий, капитальный); индивидуальное решение с ТСР; технические решения невозможны – организация альтернативной формы обслуживания

Комментарий к заключению:

I Результаты обследования:
5. Санитарно-гигиенических помещений

МАДОУ «Детский сад «Олененок»с.Казым ул.Школьная д.76
Наименование объекта, адрес

№ п/п	Наименование функционально-планировочного элемента	Наличие элемента			Выявленные нарушения и замечания		Работы по адаптации объектов	
		есть/нет	(План) № на плане	№ фото	Содержание	Значимо для инвалида (категория)	Содержание	Виды работ
5.1	Туалетная комната	есть	(2,3) 12		Нет		не требуется	
5.2	Душевая/ванная комната	есть	(2)14		для сотрудников		не требуется	
5.3	Бытовая комната (гардеробная)	есть	(2)15		для сотрудников		не требуется	
	ОБЩИЕ требования к зоне				отсутствуют		не требуется	

II Заключение по зоне:

Наименование структурно-функциональной зоны	Состояние доступности* (к пункту 3.4 Акта обследования ОСИ)	Приложение		Рекомендации по адаптации (вид работы)** к пункту 4.1 Акта обследования ОСИ
		№ на плане	№ фото	
Санитарно-гигиенические помещения	ДЧ-И (О,Г,С,У)			отсутствуют

Комментарий к заключению: доступно частично избирательно

I Результаты обследования:
6. Системы информации на объекте

МАДОУ «Детский сад «Олененок» с. Казым ул. Школьная д. 76
Наименование объекта, адрес

№ п/п	Наименование функционально-планировочного элемента	Наличие элемента			Выявленные нарушения и замечания		Работы по адаптации объектов	
		есть/нет	(План) № на плане	№ фото	Содержание	Значимо для инвалида (категория)	Содержание	Виды работ
6.1	Визуальные средства	есть	(2,3) 16		отсутствуют		не требуется	
6.2	Акустические средства	нет			не имеется		индивидуальное решение с ТСР	
6.3	Тактильные средства	нет			не имеется		индивидуальное решение с ТСР	
	ОБЩИЕ требования к зоне				отсутствуют		индивидуальное решение с ТСР	

II Заключение по зоне:

Наименование структурно-функциональной зоны	Состояние доступности* (к пункту 3.4 Акта обследования ОСИ)	Приложение		Рекомендации по адаптации (вид работы)** к пункту 4.1 Акта обследования ОСИ
		№ на плане	№ фото	
Системы информации на объекте	ДУ			отсутствуют

Комментарий к заключению: доступно условно